





Схема расположения границ публичного сервитута

МСК-76



Масштаб 1:900

Условные обозначения

-  - Проектные границы публичного сервитута
- 1** - Обозначение новой характерной точки
- :10** - Кадастровый номер земельного участка
-  - Граница земельного участка
-  - Граница кадастрового квартала
-  - Характерная точка границы земельного участка, сведения о которой отсутствуют в ЕГРН, местоположение которой определено при кадастровых работах (новая характерная точка)
- 76:17:020701:26** - Кадастровый номер земельного участка, в отношении которого устанавливается публичный сервитут
- 76:17:054001:134** - Кадастровый номер земельного участка, в отношении которого устанавливается публичный сервитут
- 76:17:054001** - Номер кадастрового квартала